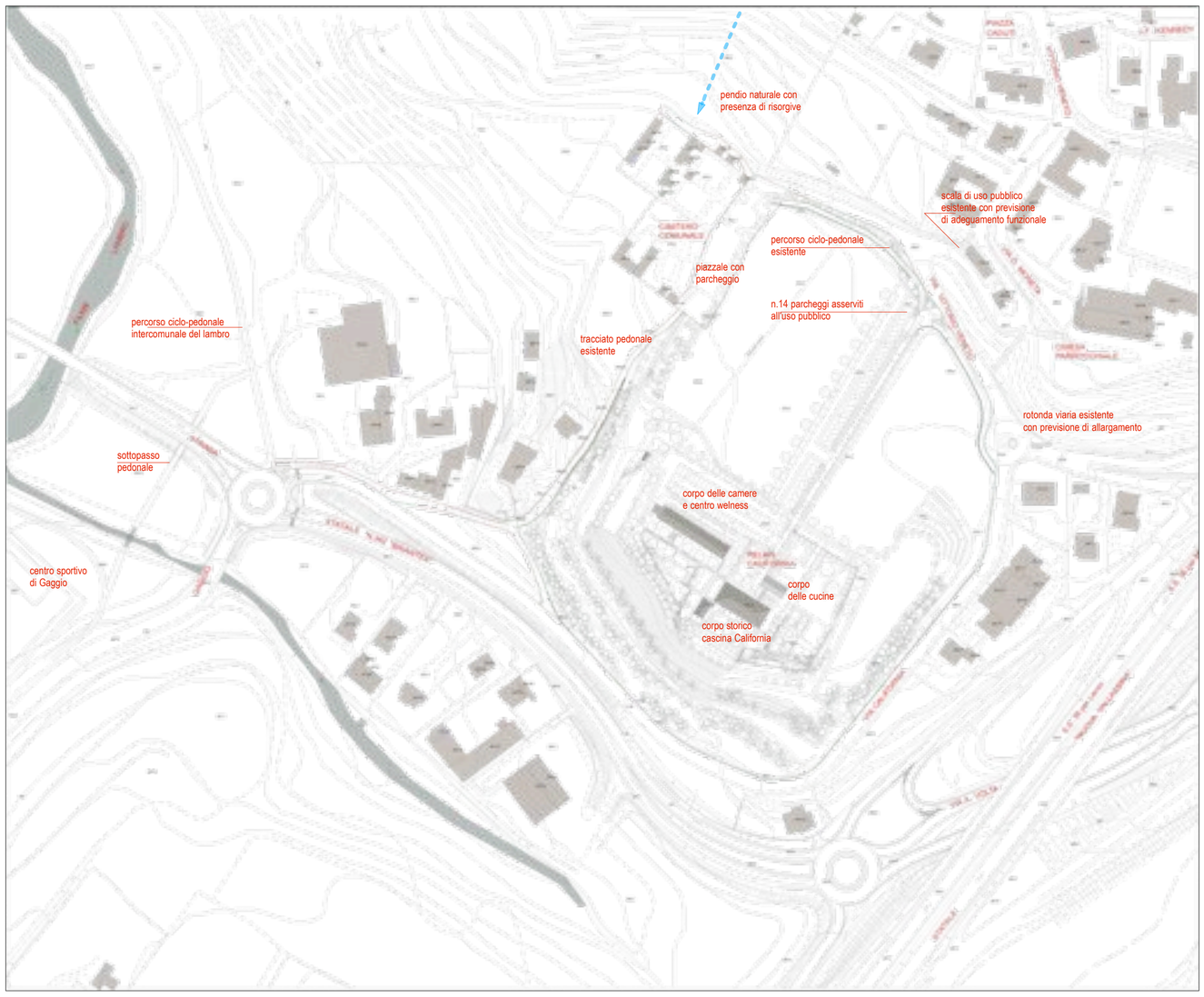

PLANIMETRIA GENERALE DI RILIEVO DELLO STATO DI FATTO
scala 1:2.000

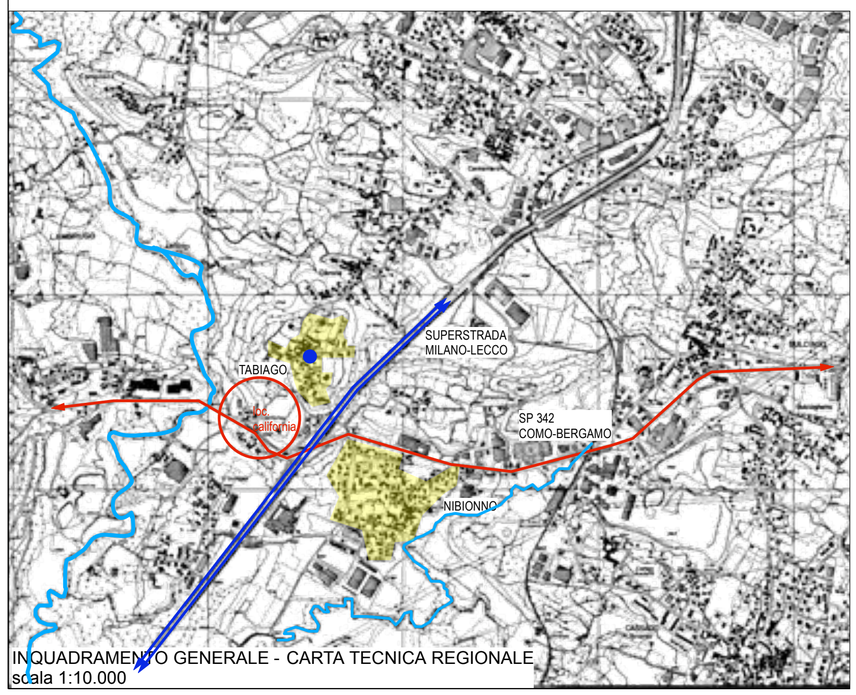

INQUADRAMENTO GENERALE - CARTA TECNICA REGIONALE
scala 1:10.000

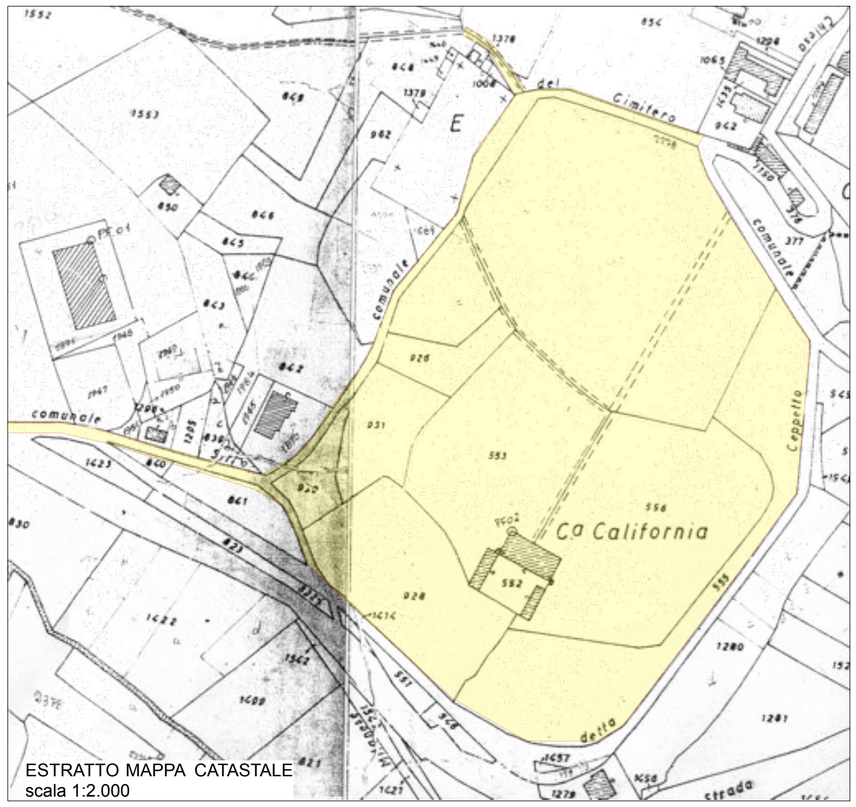

ESTRATTO MAPPA CATASTALE
scala 1:2.000

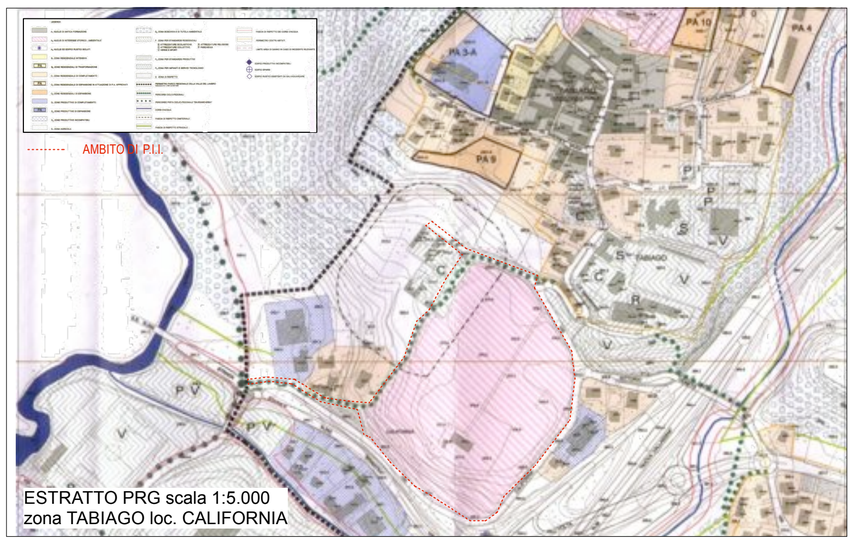

ESTRATTO PRG scala 1:5.000
zona TABIAGO loc. CALIFORNIA

1 l'innesto del tracciato esistente sul piazzale del cimitero

2 il tracciato esistente a sud del cimitero con il muretto a secco



3 l'innesto a valle del tracciato esistente verso il piazzale del cimitero

4 l'innesto del tracciato esistente a nord del cimitero

5 il punto dove affiora in superficie l'acqua che scola dalla collina di Tabiago

6 il passaggio pedonale esistente a lato della via california nel punto di innesto sul percorso pedonale intercomunale del lambro

7 il punto di raccordo fra il percorso pedonale e la via California

8 il punto del pendio dove realizzare il raccordo gradonato tra la via Vittorio Veneto e la pista ciclo-pedonale esistente

9 il tornante di via Vittorio Veneto interessato dai lavori di prolungamento della scalinata di uso pubblico esistente

COMUNE DI NIBIONNO - PROVINCIA DI LECCO
PIANO INTEGRATO DI INTERVENTO LOCALITA' CALIFORNIA

INQUADRAMENTO GENERALE scala 1:10.000 PLANIMETRIA GEN. scala 1:2.000
ESTRATTI P.R.G. E CATASTO - RILIEVO FOTOGRAFICO

progettista

GEOPLANET
frazione Olgiasca n.8
23823 Colico, Lecco

dott.geologo
Maurizio Penati

ALBO GEOLOGI
REGIONE LOMBARDIA
N. 832

consulenti

architetto
Fumagalli
Sergio
n° 107

Ordine degli Architetti
Pianificatori, Paesaggisti
e Conservatori della
provincia di Lecco
via cesare battisti,7 - 23895 nibionno lecco

proprietario

A1

N

FEBBRAIO 2010